

ОБЩИНСКИ СЪВЕТ – С И Т О В О, ОБЛАСТ СИЛИСТРА

П Р Е П И С - ИЗВЛЕЧЕНИЕ

**ОТ ПРОТОКОЛ № 2 ОТ ПРОВЕДЕНО ЗАСЕДАНИЕ НА
ОБЩИНСКИ СЪВЕТ – С И Т О В О НА 23.02.2015 ГОДИНА**

Р Е Ш Е Н И Е № 8

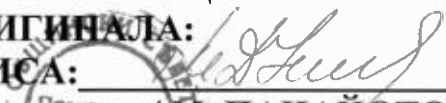

На основание чл.21, ал.1, т.8 от ЗМСМА и §4 от Закона за изменение и допълнение на ЗСПЗЗ Общински съвет Ситово:

1.Предоставя на ползвателите на съответните масиви проектираните в плана за земеразделяне на съответното землище „полски пътища”, попадащи в масивите за ползване по населени места и местности съгласно Приложение 1, неразделна част от настоящото решение.

2.Определя цена за 1 дка ползван полски път в размер на 40 лв./дка.

3.Задължава кмета на Община Ситово да сключи договор за ползване на проектирани в плана за земеразделяне на съответното землище полски пътища по искане на съответния ползвател, след заплащане на цена по т.2 от настоящото Решение.

**ПРЕДСЕДАТЕЛ НА ОБЩ.СЪВЕТ:/П/ М.МЕХМЕД
ВЯРНО С ОРИГИНАЛА:
СНЕЛ ПРЕПИСА:**


Президент / **М. ПАНАЙОТОВА** /

СИТОВО

**Баланс на ползваните полските пътища
от земеделски
производители в землищата на
община Ситово**

№	Землище	Площ/дка
1	Босна	56.700
2	Добротица	311.400
3	Гарван	330.700
4	Ирник	54.000
5	Искра	232.000
6	Любен	12.100
7	Нова Попина	107.100
8	Поляна	101.200
9	Попина	504.800
10	Ситово	195.400
11	Слатина	124.000
12	Ястребна	45.900
	Рекапитулация	2075.300

**Списък на ползваните полските пътища
от земеделски производители в
землището
на с.Босна, община Ситово**

№	Местност	Площ, дка
1	БОСНА	16.400
2	ПЛАНАР	7.600
3	ЧЕИРА	10.900
4	ГИДЖИКЛИ	2.500
5	ЯПРАКЛЪК	5.100
5	БАЛЪК СЪРТА	8.400
6	БАЩИНСКО	1.600
7	ОРТАБУРУН	3.800
8	З-ЩЕ С.БОСНА	0.100
9	МОРСКИ ВЪЛНИ	0.300
	Рекапитулация	56.700

**Списък на ползваните полските пътища
от земеделски производители в
землището
на с.Добротица, община Ситово**

№	Местност	Площ,дка
1	АРМУТЛУК	31.800
2	НОВИТЕ НИВИ	62.000
3	ЧАРДАКЛИИТЕ	13.400
4	ОРТА БОРУН	7.600
5	ГОЛЯМ ЕКЕНЛИК	31.500
6	ТУРСКИТЕ ГРОБИЩА	16.000
7	ЗЪМБРОВИ НИВИ	27.000
8	ЗАНАДЖА	19.500

9	ТЕЛКИКОРСУ	23.200
10	МОРАЧИКА	18.700
11	ЧАЕРЛИКА	8.900
12	АКБОЗАЛЪК	22.000
13	МАЛКО САРАНЧЕ	5.800
14	САРАНА	18.100
15	КАЯДЖИКА	5.900
	Рекапитулация	311.400

**Списък на ползваните полските пътища
от земеделски производители в
землището
на с.Гарван, община Ситово**

№	Местност	Площ,дка
1	КЪОРКО	14.300
2	УЗУН СТОЯН	17.300
3	СРЕДЕН БОРУН	10.000
4	КЮЧУКГЪОЛ	2.800
5	МИЛУШ	6.900
6	ПОДМОЛ	28.800
7	ДО ДУНАВА	3.400
8	СТАРЕЦ	1.100
9	ДОЛНИ ЛОЗЯ	3.800
10	ЧАЛИЯТА	6.400
11	ПОЛЕТО	27.600
12	ЛОКВИТЕ	11.600
13	ГОЛО БЪРДО	1.400
14	КАРАДЖА КУЛАК	15.400
15	КИШЛАКЪОЕ	37.900
16	КОЧИТЕ САИ	3.100
17	ЦИГАНКА	15.000
18	БУЛАНЪК	11.600
19	БАЛАБАНОВ ЧЕИР	4.500
20	ПАМУДЖИК	3.600
21	АРАБАДИЙСКА БАРЧИНА	0.900
22	КОЧКУЛЕВ КУЛАК	5.000
23	БАЛАБАНКА	13.300
24	ШКИМБИЛ	43.100
25	ЗАДЛОЗЯТА	14.800
26	ПЕЛЕНИЦА	17.000
27	ГОРНИ ЛОЗЯ	7.800
28	ХАДЖИЕВА ЧЕШМА	2.300
	Рекапитулация	330.700

**Списък на ползваните полските пътища
от земеделски производители в
землището
на с.Ирник, община Ситово**

№	Местност	Площ, дка
1	ЧЕШМЕ ЕКЕНЛИК	17.500
2	КЪШЛИТЕ	3.000
3	ЮРТЛУКА	4.100
4	КОДЖАЕКЕНЛИК	16.700
5	ПИИНИРА	11.600
6	ЮКИКЕНЛИК	1.100
	Рекапитулация	54.000

**Списък на ползваните полските пътища
от земеделски производители в
землището
на с.Искра, община Ситово**

№	Местност	Площ,дка
1	ИЕНИЕКЕНЛИК	14.900
2	КУВАНЛЪК	23.700
3	КЪИПУНАР	5.000
4	ОВААЛАР	1.100
5	УЗУНДЖАТА	13.900
6	ДЕЛИАЙШЕ	25.200
7	АЙВАЛЪКА	11.900
8	ПАРАЕКИНЛИК	13.900
9	ДЕДЕКОРУ	16.000
10	ПАНДЪКЛЪК КУЛАК	10.600
11	БУЛАНЪК	28.500
12	ЧЕХЛАРИ	20.900
13	МАЛЧЕВИТ НИВИ	22.000
14	ЧЕНГЕНЕ ЕКИНЛИК	12.000
15	БОШКОВИТЕ НИВИ	12.400
	Рекапитулация	232.000

**Списък на ползваните полските пътища
от земеделски производители в
землището
на с.Любен, община Ситово**

№	Местност	Площ, дка
1	З-ЩЕ С ЛЮБЕН	6.400
2	БАЛЪКЕКИНЛИК	3.100
3	КОДЖА КЪШЛА	1.500
4	БАЛТАДЖИ	1.100
	Рекапитулация	12.100

**Списък на ползваните полските пътища
от земеделски производители в
землището
на с.Нова Попина, община Ситово**

№	Местност	Площ, дка
1	КАДЪНДЖЪК	5.400
2	ЧИТАРЪКА	8.000
3	ДО СЕЛОТО	5.800
4	ЧЕХЛАР БАИР	12.200
5	КИШЛАКЪОЙ	7.800
6	ДО БЕНТА	1.600
7	ВЕЗИРОУЛУ	12.300
8	КАРАЛМЪШ	28.400
9	КАРАДЖА КУЛАК	3.100
10	ТАУШАН КУЛАК	8.000
11	БЕИОВА КОРИЯ	9.300
12	БУЛАНЪКА	2.400
13	МАЛКАТА КОРИЯ	1.400
14	ТОПОЛИТЕ	1.400
	Рекапитулация	107.100

**Списък на ползваните полските пътища
от земеделски производители в
землището
на с.Поляна, община Ситово**

№	Местност	Площ, дка
1	КАРАИВАНОВО	2.900
2	ВАРИАНТА	17.500
3	МЕЗИРКОРУСУ	12.200
4	КАДЪНДЖЪК	6.500
5	ДО СЕЛОТО	4.500
6	ГЯУРДЖИКА	4.600
7	КАШЛАКЪОЙ	13.500
8	ДЕРМЕНОЛ	2.000
9	КАЛАНДЖА	4.400
10	КОРЛАНОВО	6.700
11	ГОЛЕМИЯ БЛОК	15.200
12	БАШБОНАР	11.200
	Рекапитулация	101.200

**Списък на ползваните полските пътища
от земеделски производители в
землището
на с.Попина, община Ситово**

№	Местност	Площ, дка
1	БАЛТАТА	1.300
2	ДРЕНЧЕ	3.500
3	КРИВИНАТА	6.600
4	ВОДЕНИЦИТЕ	32.900
5	ШИРОКИ ХРАСТИ	9.700
6	КАЛЧАТА ИЗЛИКА	0.700
7	ЧЕИРЛЪКА	20.500
8	КАПУШЕВ БОРУН	0.400
9	НЕКОВ КУЛАК	6.500
10	КУКУВИ БРЯСТОВЕ	16.800
11	ЛОКВИТЕ	23.700
12	ТОПОЛИЦА	22.700
13	КУЛЧЕВ КЛАДЕНЕЦ	13.800
14	ДАЯМИТЕ	3.500
15	КИШЛАКИЯ	24.800
16	СОЛПИНА	1.600
17	ПАПАЗОВ КЛАДЕНЕЦ	4.600
18	БАЛАКЧИГЪОЛ	10.700
19	КАЛФА	17.400
20	КОКОШЕВА ГРАПА	0.900
21	МАЛКО РАВНИЩЕ	4.700
22	КИЧИ ПАНАР	3.600
23	ШОСЕТО	23.700
24	БРЕСТОВЕЦ	19.400
25	ЕДИМЕШ	4.200
26	МЪШПЕНЧЕВ КЛАДЕНЕЦ	10.000
27	ДОЙКОВИ БРЯСТОВЕ	10.600
28	РАВНИЩЕ	14.900
29	КУИНИ САИ	6.100
30	СОДУЛ	18.400
31	ГЯУРДЖИК	2.500
32	БАБАЯШЕВ ОРЕХ	7.800
33	ВАРТА БОРУН	15.800
34	АНГЕЛОВ КУЛАК	7.200
35	ПРАЖЕВИЦА	26.600
36	ТЪРНАКОПОВ КЛАДЕНЕЦ	2.400

37	ПРЕСТЕНА	3.100
38	ГОЛЯМО РАВНИЩЕ	1.300
39	ОРЕШАКА	20.800
40	ЧАКАЛОВА ЧЕШМА	16.600
41	МИЛКИНА ГОРА	21.000
42	КОЗЛУК	2.900
43	СТРЪМБА	12.300
44	КЮЧЮК ГЪОЛ	3.600
45	КИЛ ТОДОРИЦА	3.700
46	РИБАРИТЕ	2.000
47	БАЛТА	7.000
48	ГОРНИ ЧАИРИ	2.300
49	ВАЛЕРОВ КУЛАК	1.000
50	РЕЗЕРВ	1.300
51	НАСЕЛЕНИ МЕСТА	0.800
52	РУСАНОВ КЛАДЕНЕЦ	4.600
	Рекапитулация	504.800

**Списък на ползваните полските пътища
от земеделски производители в
землището
на с.Ситово, община Ситово**

№	Местност	Площ, дка
1	ДУРБАЛИИ	19.700
2	АИВАЛЪКА	4.800
3	ИЗЛАЗА	14.800
4	ЕРЕКА	18.800
5	ПОЛЯНСКОТО	11.200
6	КОРИЯТА	23.100
7	ЕМЕРЛЕР	11.400
8	СВАТ КОЛА	18.200
9	СЪЗЛЪ ДЕРЕ	31.200
10	ЧИРТОВАТА	5.500
11	ЧОБАН ПОНАР	5.700
12	БЕЖГЪОЛДЖУК	14.300
13	ПОЙРЯЗА	2.000
14	БОСТАНЛЪКА	5.400
15	ДО СЕЛОТО	8.400
16	ТЮРКМААЛЕЗ	0.900
	Рекапитулация	195.400

**Списък на ползваните полските пътища
от земеделски производители в
землището
на с.Слатина, община Ситово**

№	Местност	Площ, дка
1	БЕШГЪОЛДЖУК	9.300
2	ИВАНИЦА	11.300
3	ПИРАМИДАТА	1.500
4	УЗУНПАРА	3.700
5	КАЛФА	34.100
6	ЧИРТАВА	24.400
7	БОСТАНЛЪКА	4.100
8	КРУШАКА	3.600
9	БАБА ЯНА	0.700
10	ДОБЛЕ КУЛАК	1.500
11	ХАДЖИДОСЕВ КУЛАК	1.200
12	СЪРТОРМАН	6.100
13	АТМАДЖА КУЛАК	5.600

14	ДОБРОТИЦА	7.600
15	З-ЩЕ С.СЛАТИНА	2.200
16	ПЪТЯ ЗА ДОБРОТИЦА	2.900
17	КАЗАНА	2.000
18	НАД СТОПАНСКИЯ ДВОР	2.200
	Рекапитулация	124.000

**Списък на ползваните полските пътища
от земеделски производители в
землището
на с.Ястребна, община Ситово**

№	Местност	Площ,дка
1	МОРАГАНОВИТЕ МЕСТА	5.800
2	БАЛЪКУЗУ	13.300
3	ЯЛТИЯТА	1.700
4	КЪШЛИТЕ	2.800
5	ДЕВЕДЖИЯТА	12.900
6	КОДЖА ЕКИНЛИК	2.200
7	ЮРТЛУКА	3.900
8	КУРИТОТО	3.300
	Рекапитулация	45.900

ОБЩИНСКИ СЪВЕТ – С И Т О В О, ОБЛАСТ СИЛИСТРА

П Р Е П И С - ИЗВЛЕЧЕНИЕ

**ОТ ПРОТОКОЛ № 2 ОТ ПРОВЕДЕНО ЗАСЕДАНИЕ НА
ОБЩИНСКИ СЪВЕТ – С И Т О В О НА 23.02.2015 ГОДИНА**

Р Е Ш Е Н И Е № 9

На основание чл. 21, ал. 1, т.8 от ЗМСМА и чл. 37 и, ал.3 и чл. 37о от Закона за собствеността и ползването на земеделските земи, Общински съвет – Ситово:

2. Предоставят се за индивидуално ползване на собственици или ползватели на животновъдни обекти с пасищни селскостопански животни регистрирани в Интегрираната информационна система на БАБХ, следните общински пасища, мери и ливади

Списък на пасища , мери и ливади общинска собственост за предоставяне на собственици или ползватели на животновъдни обекти с пасищни селскостопански животни регистрирани в Интегрираната информационна система на БАБХ

<u>СИТОВО</u>	Имот кад	Категория	Площ	<u>ИСКРА</u>	Имот кад	Категория	Площ
<u>МЕСТНОСТ</u>	№		дка	<u>МЕСТНОСТ</u>	№		дка
Дурбалии	000023	4	6.28	Йениекенлик	001010	4	32.91
Дурбалии	000040	4	87.527	Кирезлик	001011	4	41.942
Айвълка	000042	4	116.099	Йениекенлик	001012	4	39.076
Дурбалии	000098	4	87.056	Дедокору	001019	6	87.898
Ерека	000106	6	334.128	Дедокору	001020	5	189.876
Ерека	000138	4	97.383	Дедокору	001022	9	16.764
Ерека	000141	4	36.3	Бошковите ниви	001035	4	15.479
Айвълка	000147	4	47.005	Айвълъка	001040	4	32.393
Старите лозя	000199	3	4.478	Бошковите ниви	001054	5	0.946
Сват кола	000211	5	31.192	Кирезлик	001194	4	38.162
Сват кола	000220	5	78.123	Кирезлик	001201	4	28.172

Старите лозя	000249	4	7.562
Излаза	000275	5	12.272
		4 - 11.898	
		5 - 12.260	
Сват кола	000332		24.158
Тюркмалез	000416	5	29.995
Тюркмалез	000417	5	37.489
Тюркмалез	000418	5	3.163
Дурбалии	080001	3	29.404
Общо :			1069.614

Бошковите ниви	001236	4	22.498
Куванлъка	005020	3	2.796
Общо :			548.912

<u>СЛАТИНА</u> - МЕСТНОСТ	Имот кад №	Категор ия	Площ дка
3-ще с. Слатина	25054	5	45.787
Общо :			45.787

<u>ЯСТРЕБНА</u> - МЕСТНОСТ	Имот кад №	Категор ия	Площ дка
Ялтията	004042	4	57.011
Ялтията	004044	6	51.055
Стопански двор	001019	4	11.87
Стопански двор	001019	5	52.716
Морагановите места	001023	5	29.318
Деведжията	002032	5	11.267
Стопански двор	005070	4	12.788
Общо :			226.025

<u>БОСНА</u> - МЕСТНОСТ	Имот кад №	Категор ия	Площ дка
3-ще с. Босна	025004	6	17.558
3-ще с. Босна	025025	5	9.21
3-ще с. Босна	025058	6	33.628
Пиджикли	025073	5	0.472
3-ще с. Босна	025079	5	1.347
Общо :			62.215

<u>ИРНИК</u> - МЕСТНОСТ	Имот кад №	Категор ия	Площ дка
Чешме екенлик	001080	4	13.293
Коджаекенлик	004048	4	6.849
Коджаекенлик	004050	5	27.93
Юртлука	010036	5	2.013
Юртлука	010038	5	1.358
Юкикенлик	012024	4	1.179
Общо :			52.622

<u>Добротица</u> - МЕСТНОСТ	Имот кад №	Категор ия	Площ дка
Малкото Сараначе	007037	-	11.427

<u>ГАРВАН</u> - МЕСТНОСТ	Имот кад №	Категор ия	Площ дка

Армутлук	018026	-	61.149
Новите ниви	029005	-	17.839
Чардаклиите	039019	-	16.665
Чардаклиите	039138	-	2.613
Чардаклиите	041014	-	7.741
Чардаклиите	042001	-	3.633
Лозята	050256	-	4.96
Общо :			126.027

ПОДМОЛ	011012	4	78.02
ПОДМОЛ	011018	4	25.001
Старец	099007	4	107.908
ПОДМОЛ	099012	6	22.406
ПОДМОЛ	099026	6	46.094
Къшлите	099067	6	4.933
Къшлите	099072	6	2.209
Къшлите	099082	6	5.349
Къшлите	099083	6	3.038
Общо :			294.958

НОВА ПОПИНА - МЕСТНОСТ	Имот кад №	Категор ия	Площ дка
Буланька	035028	5	6.415
Каралшът	035036	5	8.522
Читарька	035043	4	45.134
Читарька	035044	5	2.006
Читарька	035045	4	3.983
Читарька	035077	4	2.06
Малката кория	035083	6	3
Общо :			71.12

ПОПИНА - МЕСТНОСТ	Имот кад №	Категор ия	Площ дка
		3 - 0.964 4 - 3.690 7 - 2.326	
Дойкови брястове	062013		7
Малкото равнище	067503	4	6.611
Дренче	093296	5	2.5
Малкото равнище	095123	7	7.627
Малкото равнище	095125	7	10.831
Малкото равнище	095126	7	26.827
Водениците	200033	7	252.141
Орешака	200041	5	4.304
Розована	200047	6	5.43
Общо :			323.271

ПОЛЯНА - МЕСТНОСТ	Имот кад №	Категор ия	Площ дка
Гяурджика	004051	4	226.571
Гяурджика	004053	4	31.537
Гяурджика	004054	4	14.485
Каланджа	005051	4	27.545
Големия блок	006046	4	121.189
Големия блок	006048	4	142.986

ЛЮБЕН МЕСТНОСТ	Имот кад №	Категор ия	Площ дка
---------------------------------	---------------------------	-----------------------	---------------------


До селото	006054	4	2.729
Башбонар	007030	4	15.165
До селото	007032	4	34.961
До селото	008043	4	83.812
Ортаборун-ов- градина	010014	4	195.024
Варианта	020013	4	7.882
Варианта	022017	4	102.824
Варианта	022018	4	30.908
Варианта	024026	5	9.908
Бента	28009	6	353.392
Кададжик	028013	5	7.22
Кададжик	028015	5	3.521
До селото	030047	5	1.601
Общо :			1413.26

Коджа къшла	001013	4	2.703
Коджа къшла	001014	5	11.058
Балта джи	001141	4	77.331
Общо :			91.092

ВСИЧКО ЗА ОБЩИНАТА : 4262.688

3. Упълномощава Кмета на Община Ситово да сключва договор за наем на пасища, мери и ливади за индивидуално ползване със собственици или ползватели на животновъдни обекти с пасищни селскостопански животни с минимален срок на договора 5 стопански години при цена 10 лв./дка, при спазване изискванията на чл.37 „и” от ЗСПП.

**ПРЕДСЕДАТЕЛ НА ОБЩ.СЪВЕТ: /П/ М.МЕХМЕД
ВЯРНО С ОРИГИНАЛА:
СНЕЛ ПРЕПИСА:**



М. ПАНАЙОТОВА/

